










Flachmoorobjekt Nr. 1217: Rotenflue Allmig

Schutz- und Pflegeplan (Gem. Arth)

Masstab: 1:5'000

Zonen

-  A-S Naturschutzzone (Streue mit Schnitt nach Direktzahlungsverordnung, DZV)
Jährlich einmaliger Streuschnitt zwischen 1. September und 15. März; Schnittgut wegführen oder auf Tristen lagern; Dünge- und Weideverbot.
 -  A-M Naturschutzzone (Zweijährlicher Streueschnitt)
Streueschnitt alle 2 Jahre (in ungeraden Jahren) zwischen 1. September und 15. März; Schnittgut wegführen oder auf Tristen lagern; Dünge- und Weideverbot.
 -  A-L Naturschutzzone (Streuenutzung und Beweidung)
Jährliche Streuenutzung zwischen 1. September und 15. März; Schnittgut wegführen oder auf Tristen lagern; Düngeverbot; Beweidung mit Rindern und Kühen erlaubt.
 -  A-H Naturschutzzone (Hochmoorfläche)
Kein Schnitt; Verhinderung der Verbuschung (in Absprache mit der Fachstelle Naturschutz); Grabenunterhalt nicht zulässig.
 -  A-W Naturschutzzone (Weidenutzung)
Beweidetes Flachmoor; Düngeverbot; Beweidung nur mit Rindern und Kühen.
 -  A-E Naturschutzzone (Extensive Wieslandnutzung)
Freie Schnittnutzung ab 15. Juli; Dünge- und Weideverbot.
 -  C Umgebungszone
Intensive Wieslandnutzung erlaubt; freie Schnitt- und/oder Weidenutzung.
 -  D Waldschutzzone
Wald und Gehölz; Erhaltung und Förderung der orts- und moortypischen Wälder und Gehölze.
-  Einzäunung; Unterhalt

In allen Zonen gilt:

- Maschinelles Grabenunterhalt ist meldepflichtig (siehe Hinweisblatt)
- Das Errichten und Ändern von Bauten und Anlagen aller Art ist verboten.
- Bodenveränderungen (wie Ablagerungen, Abgrabungen, Entwässerungsgräben, Drainagen oder Materialentnahmen) sind verboten.
- Das Aufforsten oder Anlegen von Baumbeständen auf Moor- und Riedflächen ist verboten.
- Das Ausbringen von Pflanzenbehandlungsmitteln und Klärschlamm ist nicht erlaubt.

