











# Flachmoorobjekt Nr. 2342: Hirzegg

## Schutz- und Pflegeplan (Gem. Vorderthal & Einsiedeln)

Masstab: 1:2'500

### Zonen

- |   |            |  |  |   |  |
|---|------------|--|--|---|--|
|    | <b>A-S</b> | Naturschutzzone (Streue mit Schnitt nach DZV)<br><i>Jährlich einmaliger Streuschnitt zwischen 1. September und 15. März; an jährlich wechselnden Standorten 10-20% der Fläche stehen lassen; Schnittgut wegführen oder auf Tristen lagern; Dünge- und Weideverbot.</i> |   | <b>B</b>                                | Naturschutzzone (Mässig intensiv genutztes Weideland)<br>Ganzjährige Weidenutzung (mit Einzäunung der Zone A); ausschliesslich Mistdüngung; Schnittnutzung zulässig. |
|    | <b>A-H</b> | Naturschutzzone (Heidemoor)<br><i>Keine Bewirtschaftung; Düngeverbot; Verhinderung der Verbuchung (in Absprache mit ANJF); Grabenunterhalt nicht zulässig.</i>   |   | <b>C</b>                                | Umgebungszone<br>Intensive Wieslandnutzung; freie Schnitt- und/oder Weidenutzung.  |
|    | <b>A-L</b> | Naturschutzzone (Streue mit spezieller Schnittnutzung)<br><i>Jährlich einmaliger Streuschnitt 15. August und 15. März; an jährlich wechselnden Standorten 10-20% der Fläche stehen lassen; Schnittgut wegführen oder auf Tristen lagern; Dünge- und Weideverbot.</i>   |   | <b>D</b>                                | Waldschutzzone<br><i>Wald und Gehölz: Nutzung gemäss Hinweisblatt.</i>   |
|    | <b>A-X</b> | Naturschutzzone (keine Bewirtschaftung)<br><i>Keine Streunutzung; lediglich Verhinderung der Verbuchung.</i>   |   | <b>Einzäunung: Jährlicher Unterhalt</b> |  |
|   | <b>A-W</b> | Naturschutzzone (Weidenutzung)<br><i>Beweidetes Flachmoor: Düngeverbot; Beweidung nur mit Rindern und Kühen.</i>   | <p>In allen Zonen gilt:</p> <ul style="list-style-type: none"> <li>- Maschineller Grabenunterhalt ist meldepflichtig (siehe Hinweisblatt)</li> <li>- Das Errichten und Ändern von Bauten und Anlagen aller Art ist verboten.</li> <li>- Bodenveränderungen (wie Ablagerungen, Abgrabungen, Entwässerungsgräben, Drainagen oder Materialentnahmen) sind verboten.</li> <li>- Das Aufforsten oder Anlegen von Baumbeständen auf Moor- und Riedflächen ist verboten.</li> <li>- Das Ausbringen von Pflanzenbehandlungsmitteln und Klärschlamm ist nicht erlaubt.</li> </ul> |   |  |
|  | <b>A-R</b> | Naturschutzzone (Rückführungsfläche)<br><i>Freie Schnittnutzung ab 15. Juli; Dünge- und Weideverbot.</i>   |  |   |  |

