

Umweltdepartement



Verordnung zum Schutze des Aahorns








Aahorn

Gemeinde Lachen












Nutzungsplan Massstab 1:2'000

Legende

Verbindlicher Planinhalt:

-  Naturschutzzone
-  Landschaftsschutzzone
-  Erholungszone
-  Wasserzone
-  öffentlich begehbarer Steg mit Informationselementen
-  öffentlich begehbare Wege
-  temporär begehbarer Weg (vom 1. März bis 15. Juli gesperrt)

Orientierender Planinhalt:

-  Sezugang
-  Informationstandorte
-  Aussichtsturm
-  Abschrankung
-  permanente Abzäunung
-  Pachtgrenzen (AV93, Kanton Schwyz)
-  Übersichtsplan (AV93, Kanton Schwyz)
-  Wald / Gehölz
-  See
-  Fahrverbotstafel
-  Kontrollquerschnitt 36

Öffentliche Auflage vom 14. November bis 15. Dezember 2008

Vom Umweltdepartement des Kantons Schwyz erlassen am 18. Februar 2009

Der Vorsteher:

Inkrafttreten mit Publikation im Amtsblatt Nr. 9 vom 27. Februar 2009

