

Kantonaler Nutzungsplan

Anschluss Steinerstrasse, Schwyz

Massstab 1 : 1'000

Öffentlich aufgelegt vom 30. Juni 2017 bis 31. Juli 2017






Erlassen durch das Baudepartement des Kantons Schwyz am^{31.01.2019}.....

Der Vorsteher:



In Kraft gesetzt mit der Publikation im Amtsblatt Nr.²⁷..... vom^{03.07.2020}.....

Verbindlicher Planinhalt





	Perimeter Kantonaler Nutzungsplan, Anschluss Steinerstrasse
	Verkehrszone A
	Anpassungszone (überlagernd)
	Landwirtschaftszone
	Gewässerbaulinie

Orientierender Planinhalt

	Bauprojekt Anschluss Steinerstrasse, Schwyz vom 19.12.2013
	Gewässer

Kommunale Grundnutzung

Nichtbauzonen

	Landwirtschaftszone	ES
	Übriges Gemeindegebiet	III
	Gefahrenzone erheblicher Gefährdung (überlagernd)	III
	Gefahrenzone geringer Gefährdung (überlagernd)	

