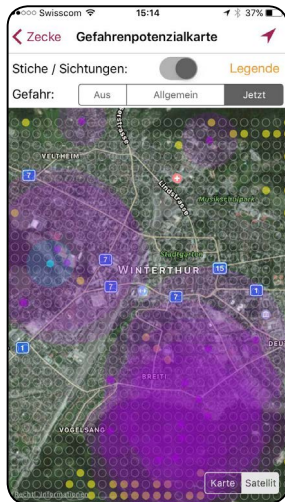




# Präventions-App «Zecke»


## Zeckenstich, was tun?



Risikokarte mit User-Stichorten (pink).

### Funktionen & Inhalte

- Gefahrenkarte, zeigt das Zeckenrisiko «hier und jetzt» dynamisch an.
- Grundlagenwissen über Zecken und Schutz vor Zeckenstichen.
- Zeckenstich-Tagebuch, Erinnerung für Stichkontrolle, Symptombilder mit Beschrieb - muss ich zum Arzt?!
- Ammenmärchen – Fakten

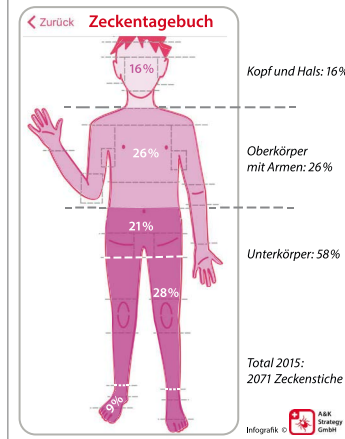


Stich beobachten, Tagebuch

### App-Tools

- Gefahrenkarte: Kombination aus Gefahrenmodell mit lokalen live-Wetterdaten.
- Stichdatenmeldungen: Übermittelte Stichdaten und Sichtungsorte sind als Farbpunkte (pink/türkis) auf der Karte sichtbar.

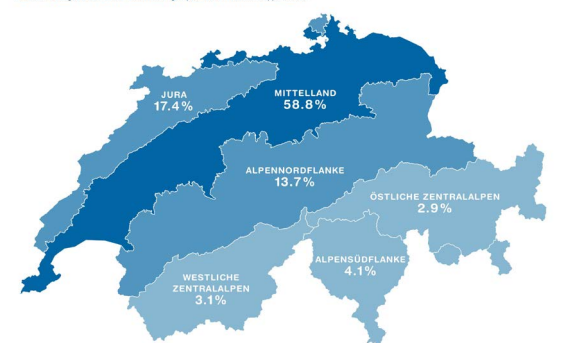
### Zeckenstichmeldungen App «Zecke» 2015



Verteilung gemeldeter Zeckenstiche auf die betroffenen Körperstellen in %.

Available on the App Store in Deutsch, Franz., Ital. und Engl. Google play

### Biogeografische Verteilung 2015 und 2016 gemeldeter Zeckenstiche der Schweiz



Die meisten Zeckenstiche wurden zwischen 2015 und 2016 aus dem Mittelland gemeldet. 59 Prozent der ausgewerteten Stichmeldungen entfallen auf das Gebiet zwischen Genfersee und Bodensee.

### Zahlen und Fakten (Stand 12.2017)

67'700 Downloads seit 03.2015 auf iOS- und Android-Geräten  
 10'000 gemeldete Zeckenstiche und Zeckensichtungen  
 1. Zeckenstichkarte der Schweiz der ZHAW vom 04.2017

### Partner

Bundesamt für Gesundheit  
 Swiss statistics  
 Nationales Referenzzentrum für zeckenübertragene Krankheiten, Spiez



Andreas Garzotto GmbH  
www.garzotto.com