













Ergebnisse Deponieplanung 2017: Aktueller Planungsstand und Hinweise zu den Deponiestandorten für unverschmutzten Aushub (Typ A)

Stand: Juni 2018

Überprüfung Deponieplanung

ID-Nr.	Deponie	m ³	"Hindernisse"	2018	2019	2020	2021	2022	2023	Bemerkungen
Region Höfe/March										
A083	"First-Halten", Feusisberg	825'000		✓ ZE						Deponiegrösse und Ausgestaltung hat sich nach einem bewilligungsfähigen naturnahen Bachprojekt zu richten, Kompensation für ökolog. Verlust am Bach (Bilanzierung notwendig). Kanton teilw. Grundeigentümer, Verhandlungen notwendig.
A082	"Neumühle", Wollerau	127'000		✓						Offenlegung Krebsbach machbar, Ausgestaltung naturnah, Grundeigentümer gegen Offenlegung
A009	"Oberstein-Waldegg", Feusisberg	213'000		◆						+300'000 m ³ Typ B. Ausbau Erschliessung ab H8 notwendig, weil Durchfahrt durch Siedlungsgebiet Schindellegi unrealistisch. Gewässer allenfalls minim betroffen.
A079	"Tal", Freienbach	750'000		✓ ZE						Erschliessung via Gwatt schmal, via Nachbargemeinde stösst auf Opposition. Quelle im Perimeter. Ablehnende Haltung von Grundeigentümern.
-	"Talweid", Freienbach	100'000		✓						+300'000 m ³ Typ B, Lange Erschliessung notwendig. Um- und Offenlegung Talbach an Deponierand machbar.
A080	"Talweid - Erweiterung" Freienbach	800'000		◆						Lange Erschliessung notwendig, Um- und Offenlegung Talbach an Deponierand machbar mit Kompensationsmassnahmen (Krebspopulation). Freileitung anpassen
A078	"Schellhammer", Wollerau	220'000		✓						Projekt an der Urne (Gemeindeabstimmung) gescheitert wegen Opposition aus der Nachbarschaft.
A088	"Bachtellen - Überhöhung KG", Tuggen	2'300'000		◆						Amphibienlaichgebiet von nationaler Bedeutung muss in Detailplanung berücksichtigt werden. Nahbereich Bauzone
A066	"Tongrube", Tuggen	20'000		✓	bereits in Betrieb (weitere 3-5 Jahre) →					Volumen aktualisiert, geringe jährliche Ablagerungsmenge wegen Stabilität.
A116	"Oberluft - Überhöhung", Tuggen	500'000		◆						Wildtierkorridor überregional
Region Wägital										
A103	"Unterstöss", Vorderthal	60'000		◆ Planung → → →						Laufendes Einzonungsverfahren
Region Ybrig/Einsiedeln										
A005	"Dümpflen", Einsiedeln	290'000		□						Nähe Siedlung, Landschaftseingliederung schwierig. Zufahrt zur Deponie führt durch ein Ortszentrum.
-	"Frühboden", Einsiedeln	160'000		□	bereits in Betrieb (weitere 8-10 Jahre) →					Höheraufschüttung innerhalb bewilligtem Perimeter. Erschliessung führt über Schulweg. Hanglage
-	"Stähliboden", Biberbrugg, Einsiedeln	150'000		□						Liegt in Flussschlaufe (Gewässerabstand). Hanglage
A045	"Lehweid", Unteriberg	250'000		□	in Betrieb (ca. 20 Jahre) →					Bewilligt! Betrieb startet im 2. Quartal 2018.
A046	"Schachen", Unteriberg	270'000		◆						Bachumlegung schwierig, weil Quellen des Gewässers betroffen, Aufwertungspotential vorhanden. Denkmalschutzobjekte bei Zufahrt
Region Talkessel Schwyz										
A074	"Altstatt", Sattel	670'000		✓	Planung inkl. UVP →		in Betrieb (8-10 Jahre) →			Startsitzung UVP am 07.03.2018. Volumen korrigiert gemäss Startsitzung. Nähe Siedlung. Lange Erschliessung notwendig
A077	"Buosigen", Arth	75'000		✓ ZE						Beschwerde gegen Bewilligung, redimensioniertes Projekt von ca. 75'000 m ³ möglich. Bachumlegung mit Kompensation machbar. Nähe Siedlung. Wildtierkorridor überregional. BLN-Gebiet
-	"Hettis" Ingenbohl/Morschach/Schwyz	4'000'000		✓						Wiederauffüllung Abbaugrube. Kapazität steht erst ab ca. 2030 zur Verfügung. Evtl. teilweise Deponie Typ B

A113	"Riedmatt", Schwyz	450'000		◆					Scheibenstand der 300m-Schiessanlage "Chämiloch" liegt im Perimeter
A024	"Spitzleren", Biberegg, Rothenthurm	105'000	 	□					Gewässer am Rand des Deponiegeländes. Nähe Wohngebäude
A060	"Steinertal", Steinen	400'000	  	◆ ZE					Teilweise Typ B. Bachumlegung schwierig, weil Quellaustritte der Gewässer betroffen (Quellumlegungen prüfen), Gewässerfeststellung und Kompensationsmassnahmen (Bilanzierung) notwendig. Erschliessung aufwendig mit Abzweigerspur. Stabilität fraglich.
–	"Unterschönenbuch", Ingenbohl	1'000'000		✓	→ bereits in Betrieb (weitere 8-10 Jahre)				Wiederauffüllung Abbaugrube
Region Muotathal									
A076	"Lustnau", Muotathal	675'000		□	→ bereits in Betrieb (weitere 10-12 Jahre)				In Betrieb
Region Küssnacht									
A092	"Aahus IV Erweiterung", Küssnacht	275'000	 	□	→ in Betrieb (ca. 6 Jahre)				Bewilligt! Betrieb startet voraussichtlich 2018. Gewässer am Rand des Deponiegeländes. Wildtierkorridor überregional.
A089	"Chüelochtobel Ost/West", Küssnacht	1'000'000	  	□	→ Planung inkl. UVP				+500'000 m ³ Typ B, Nahbereich Siedlung resp. Gebäudegruppe. Gewässer kann aufgrund gleichzeitiger Altastanierung verlegt werden. Wildtierkorridor überregional
A018	"Erli Mühlihalden", Küssnacht	670'000		□					Wildtierkorridor überregional
A091	"Lippertschwil", Küssnacht	1'350'000		□					Wildtierkorridor überregional. Freileitung anpassen

Anmerkung: Das Einverständnis der direkt Betroffenen und die Ergebnisse der Bewilligungsverfahren bleiben vorbehalten.

Legende:

- ◆ Eintrag in Richtplan bei Richtplanrevision 2018
- ✓ Im kantonalen Richtplan bereits festgesetzt / ZE = Zwischenergebnis
- Im kommunalen/regionalen Nutzungsplan bereits eingetragen
-  Erschliessung
-  Siedlungsgebiet
-  Opposition Grundeigentümer / Bevölkerung
-  Stabilität
-  Fliessgewässer
-  Quelle
-  Wildtierkorridor
-  Amphibien